

Trechos com maior índice de periculosidade em acidentes envolvendo ônibus - 2021

Data: 11/05/2022

FILTROS:

Veículos: Ônibus

Valores: Absolutos

Estado: Todos

BR: Todas

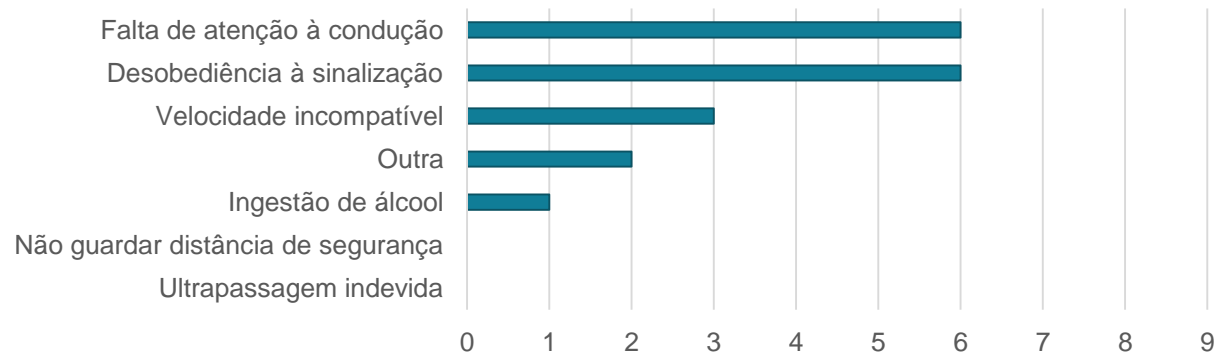
Piores Trechos das rodovias federais brasileiras - 2021

BR	Início-Fim da BR	UF	Trecho considerado	Referência
116	Fortaleza (Ceará) – Jaguarão (Rio Grande do Sul)	SP	Km 222 a 231	Guarulhos/São Paulo
101	Touros (Rio Grande do Norte) – Rio Grande (Rio Grande do Sul)	ES	km 261 ao 270	Serra
381	São Mateus (Espírito Santos) – São Paulo (São Paulo)	MG	km 478 ao 487	Contagem/Betim
116	Fortaleza (Ceará) – Jaguarão (Rio Grande do Sul)	SP	km 270 ao 279	Taboão da Serra/Embu das Artes
101	Touros (Rio Grande do Norte) – Rio Grande (Rio Grande do Sul)	PE	km 067 ao 076	Recife

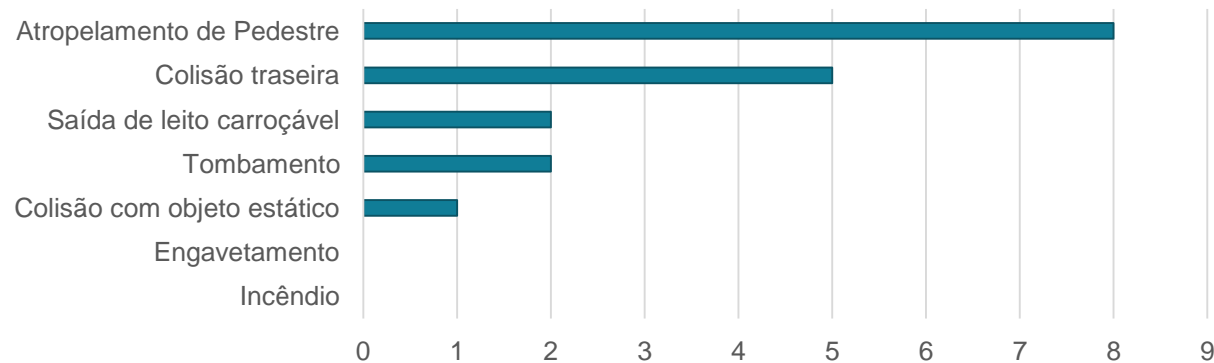
ATLAS DA ACIDENTALIDADE NO TRANSPORTE BRASILEIRO

BR – 116 São Paulo do km 222 ao 231

Causa do acidente / mortos



Tipo do acidente / mortos



Acidentes	286
Veículos Envolvidos	302
Caminhão	59
Automóvel	227
Ônibus	13
Utilitário	3
Pessoas Envolvidas	672
Ilesos	323
Feridos Leves	247
Feridos Graves	42
Mortos	18
Ignorados	42

ATLAS DA ACIDENTALIDADE NO TRANSPORTE BRASILEIRO

BR – 116 São Paulo do km 222 ao 231

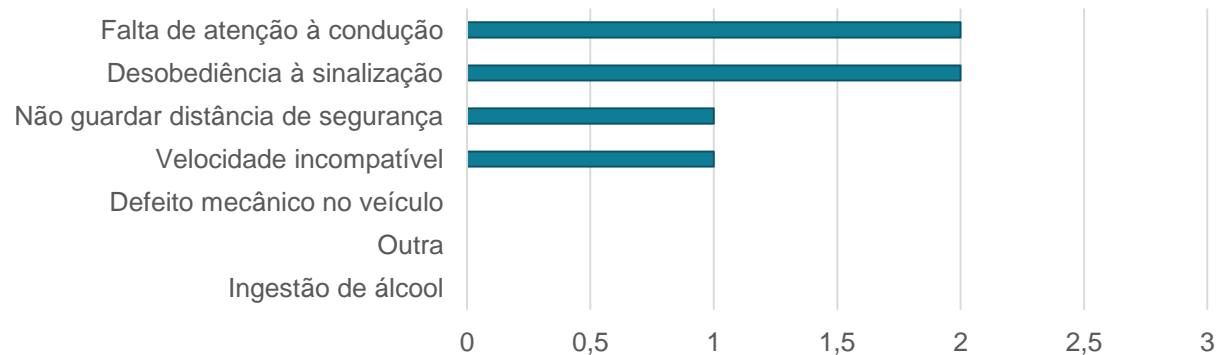


-23,49595; -46,55557

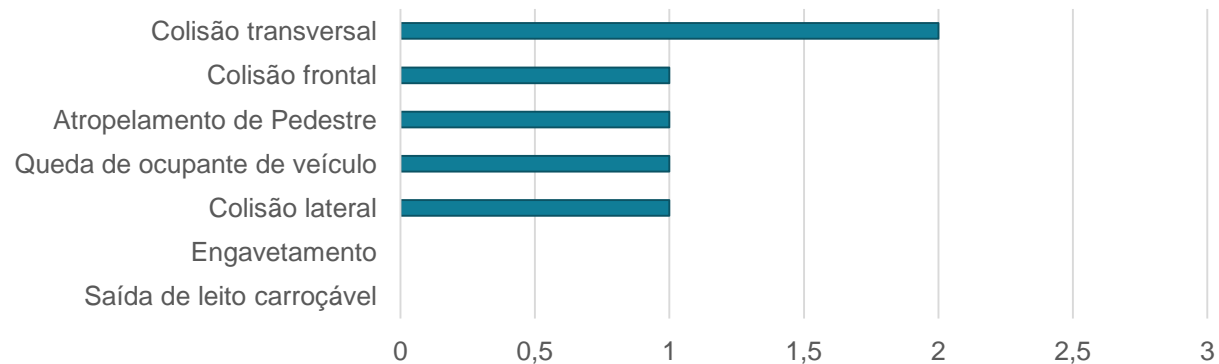
ATLAS DA ACIDENTALIDADE NO TRANSPORTE BRASILEIRO

BR – 101 Espírito Santos do km 261 ao 270

Causa do acidente / mortos



Tipo do acidente / mortos

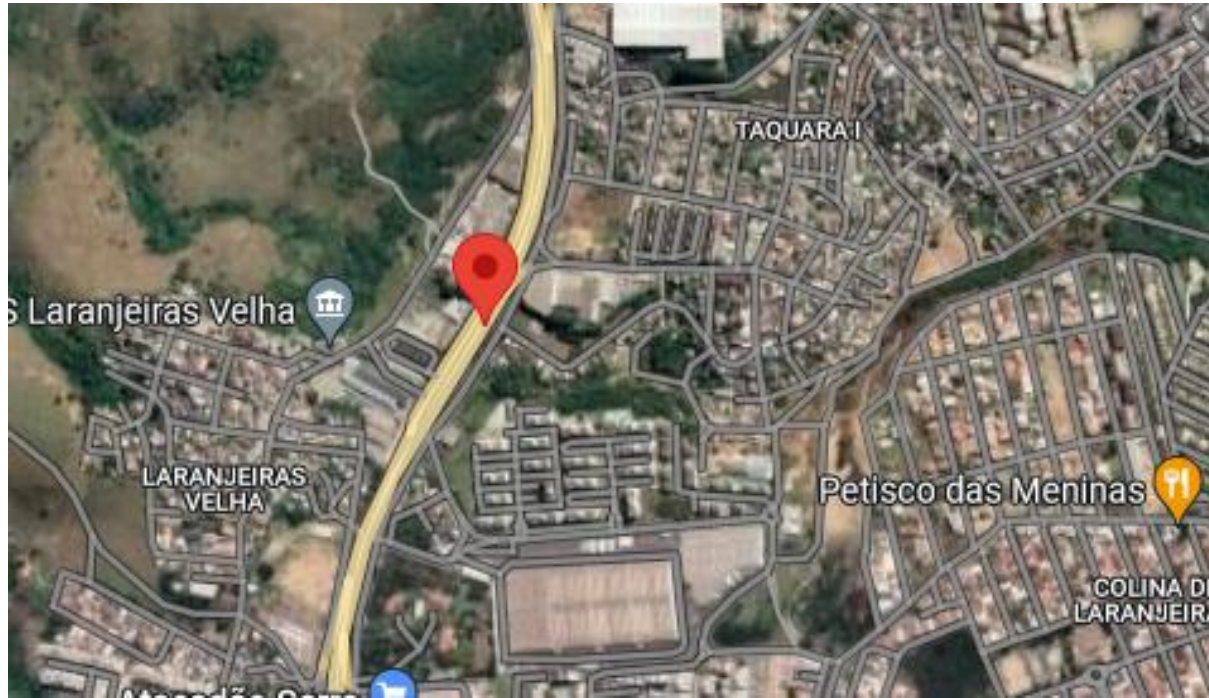


Acidentes	294
Veículos Envolvidos	274
Caminhão	50
Automóvel	198
Ônibus	25
Utilitário	1

Pessoas Envolvidas	647
Ilesos	287
Feridos Leves	215
Feridos Graves	93
Mortos	6
Ignorados	46

ATLAS DA ACIDENTALIDADE NO TRANSPORTE BRASILEIRO

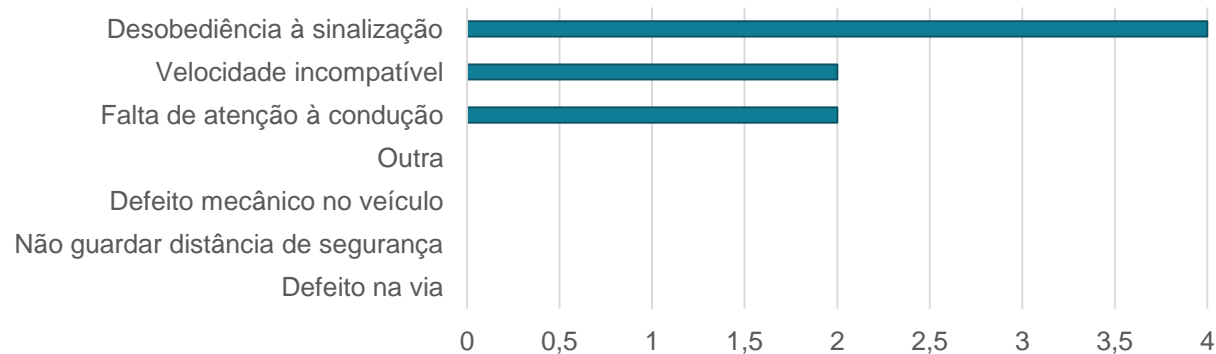
BR – 101 Espírito Santos do km 261 ao 270



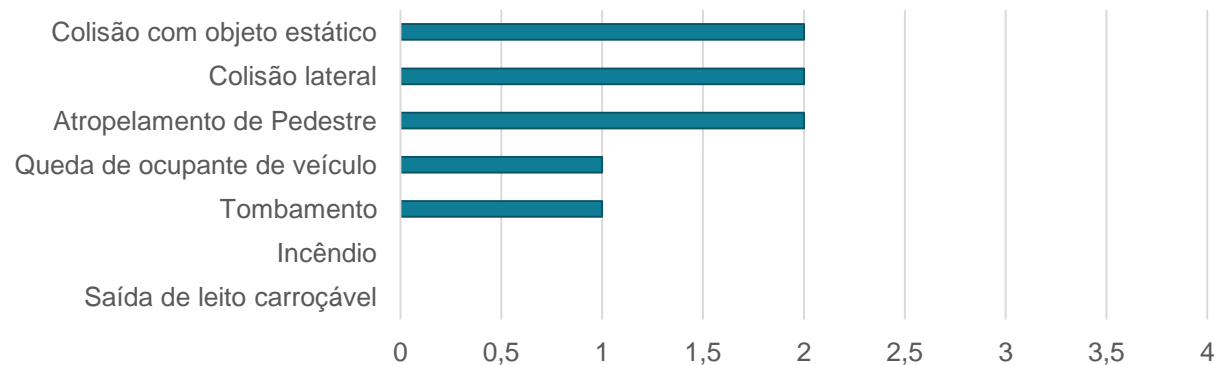
-20,18327; -40,26612

BR – 381 Minas Gerais do km 478 ao 487

Causa do acidente / mortos



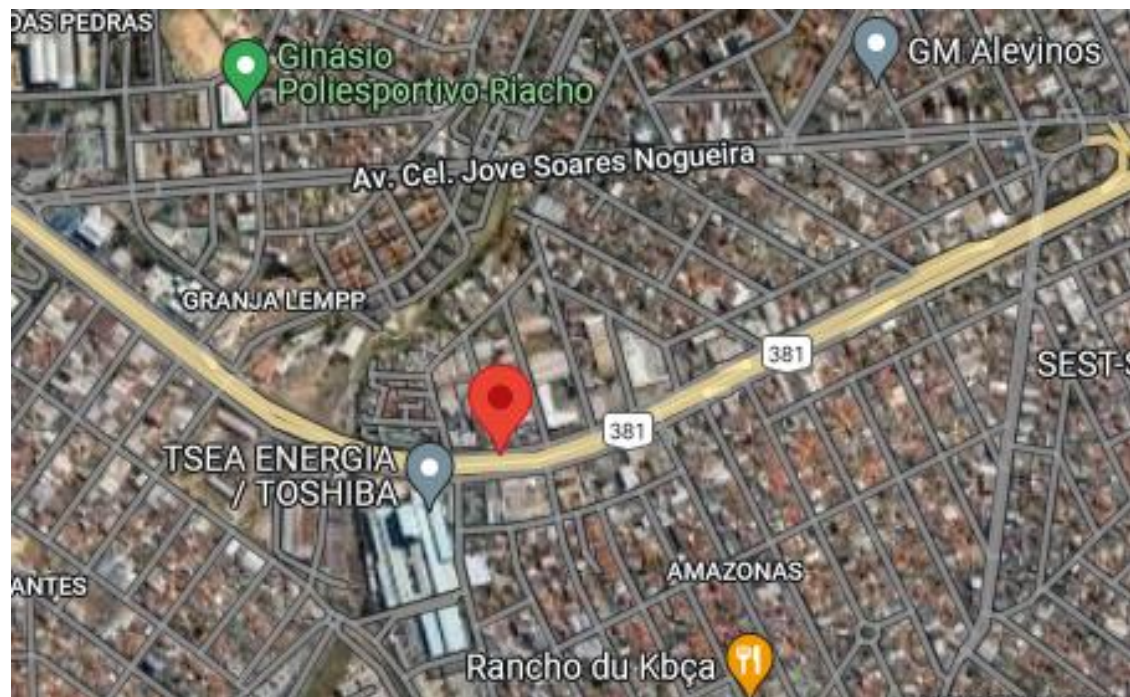
Tipo do acidente / mortos



Acidentes	246
Veículos Envolvidos	279
Caminhão	64
Automóvel	201
Ônibus	5
Utilitário	9
Pessoas Envolvidas	573
Ilesos	260
Feridos Leves	235
Feridos Graves	36
Mortos	8
Ignorados	34

ATLAS DA ACIDENTALIDADE NO TRANSPORTE BRASILEIRO

BR – 381 Minas Gerais do km 478 ao 487

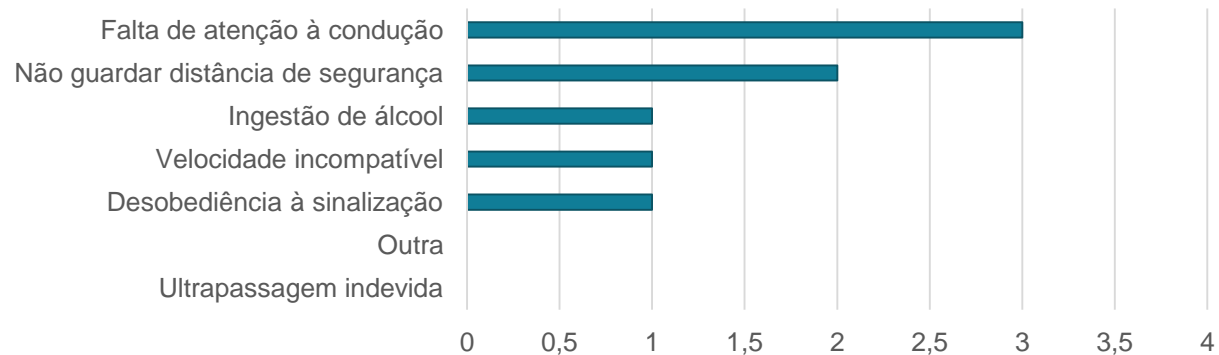


-19,96418; -44,04474

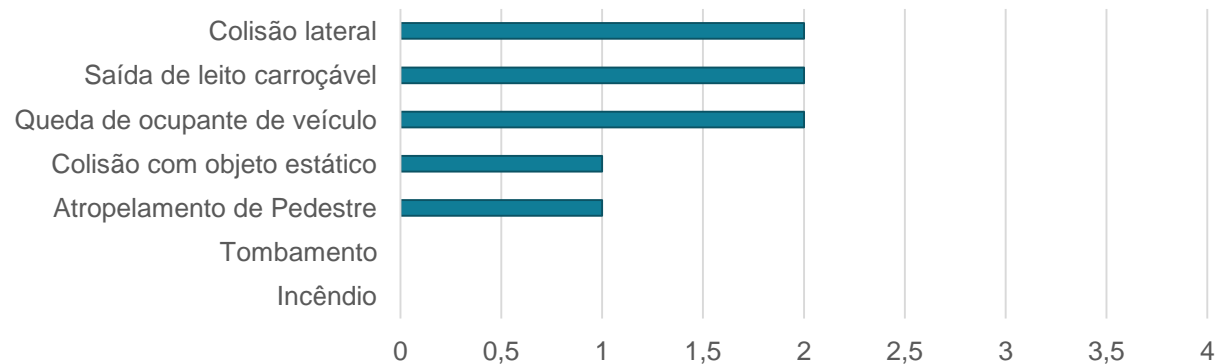
ATLAS DA ACIDENTALIDADE NO TRANSPORTE BRASILEIRO

BR – 116 São Paulo do km 270 ao 279

Causa do acidente / mortos



Tipo do acidente / mortos



Acidentes	215
Veículos Envolvidos	219
Caminhão	15
Automóvel	194
Ônibus	7
Utilitário	3
Pessoas Envolvidas	528
Ilesos	247
Feridos Leves	194
Feridos Graves	45
Mortos	8
Ignorados	34

ATLAS DA ACIDENTALIDADE NO TRANSPORTE BRASILEIRO

BR – 116 São Paulo do km 270 ao 279

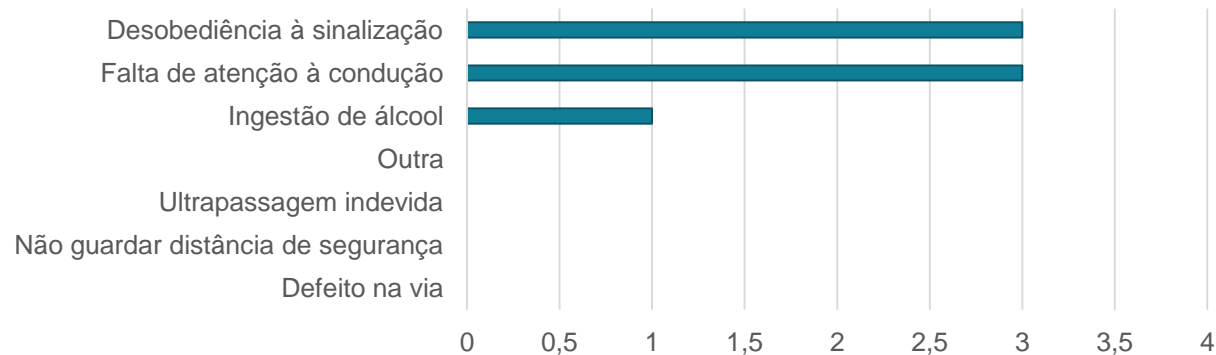


--23,61886; -46,80887

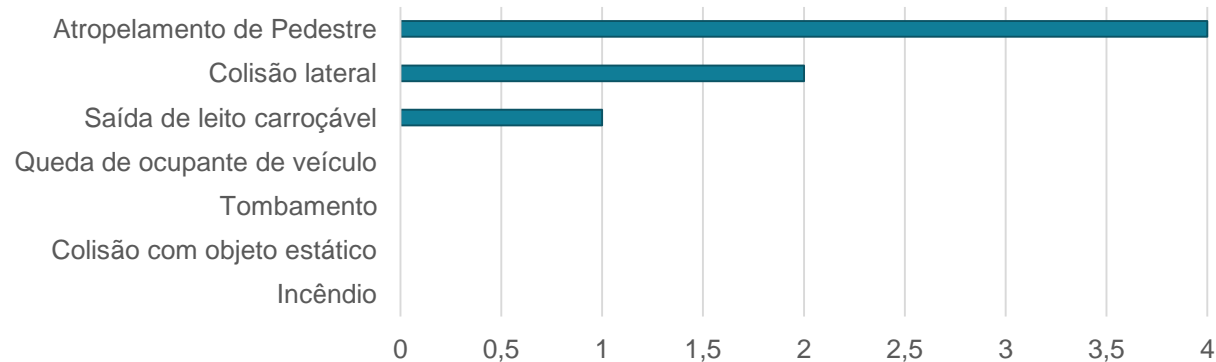
ATLAS DA ACIDENTALIDADE NO TRANSPORTE BRASILEIRO

BR – 101 Pernambuco do km 067 ao 076

Causa do acidente / mortos



Tipo do acidente / mortos



Acidentes	233
Veículos Envolvidos	211
Caminhão	45
Automóvel	150
Ônibus	11
Utilitário	5
Pessoas Envolvidas	526
Ilesos	221
Feridos Leves	196
Feridos Graves	43
Mortos	7
Ignorados	59

ATLAS DA ACIDENTALIDADE NO TRANSPORTE BRASILEIRO

BR – 101 Pernambuco do km 067 ao 076



-8,08681; -34,94630

CONTATO

Informações de contato

E-mail: pvst.br@volvo.com