

Trechos com maior índice de periculosidade em acidentes envolvendo caminhões 2017

Data: 10/08/2018

FILTROS:

Veículos: Caminhões

Valores: Absolutos

Estado: Todos

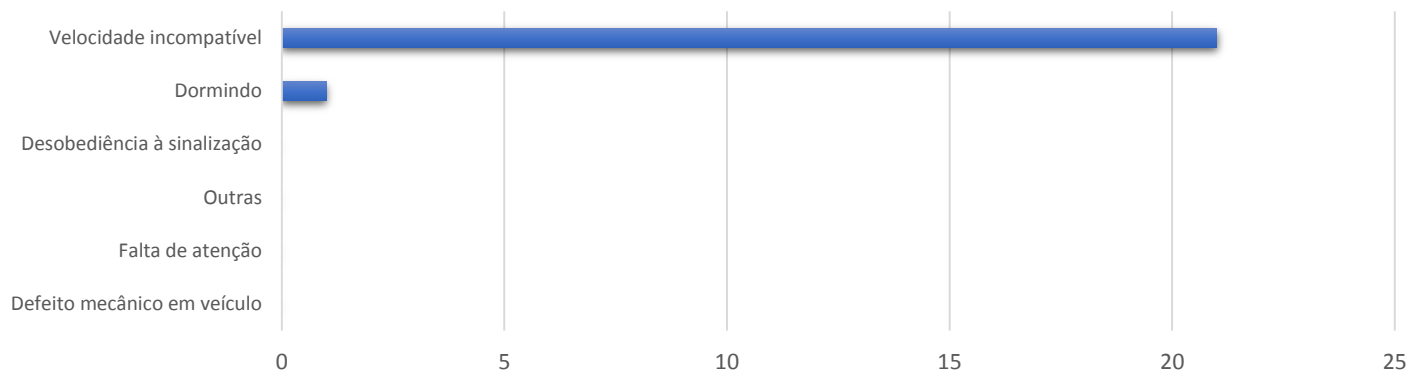
BR: Todas

Piores Trechos das rodovias federais brasileiras em 2017

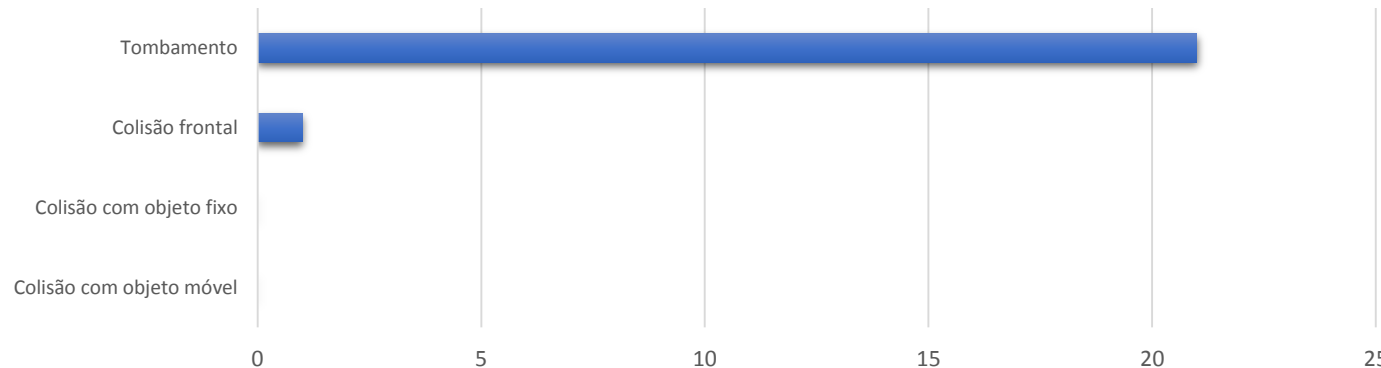
BR	Início-Fim da BR	UF	Trecho considerado	Referência
BR-101	Touros (Rio Grande do Norte) - São José do Norte (Rio Grande do Sul)	ES	Do km 335 ao 344	Guarapari
BR-101	Touros (Rio Grande do Norte) - São José do Norte (Rio Grande do Sul)	SC	Do km 205 ao 214	São José
BR-277	Paranaguá (Paraná) - Foz do Iguaçu (Paraná)	PR	Do km 0 ao 9	Paranaguá
BR-40	Brasília (Distrito Federal) – Rio de Janeiro (Rio de Janeiro)	GO	Do km 23 ao 32	Luziânia
BR-135	São Luís – (Maranhão) – Belo Horizonte (Minas Gerais)	MA	Do km 5 ao 14	São Luís

BR- 101, Espírito Santo do km 335 ao 344

Causa do Acidente / Mortos



Tipo do Acidente / Mortos



Acidentes	12
Veículos Envolvidos	26
Caminhão	14
Automóvel	8
Utilitário	3
Ônibus	1

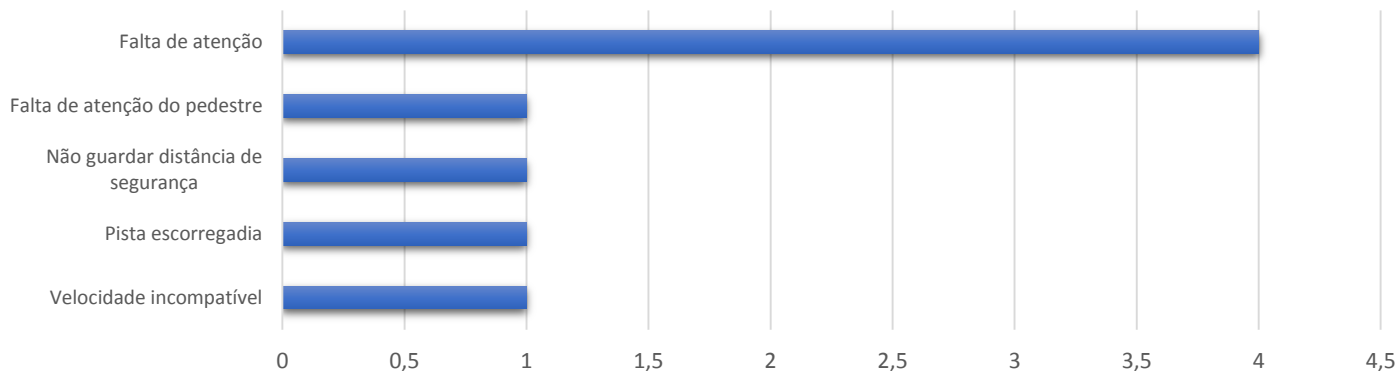
Pessoas Envolvidas	76
Ilesos	18
Feridos Leves	22
Feridos Graves	12
Mortos	22
Ignorados	2

Coordenadas do trecho: -20.647207, -40.566806

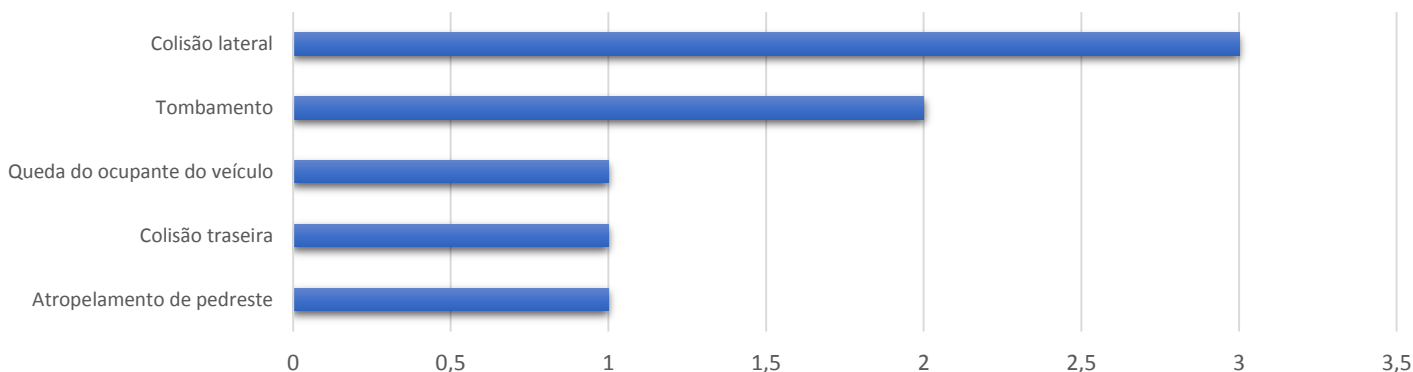


BR- 101, Santa Catarina do km 205 ao 214

Causa do Acidente / Mortos




Tipo do Acidente / Mortos



Coordenadas do trecho: -27,616580, -48.645379

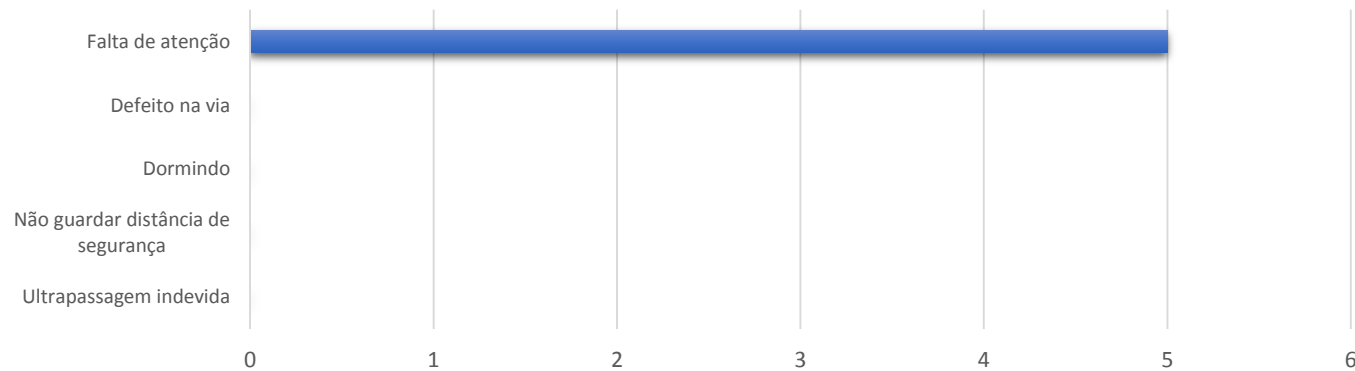
Acidentes	120
Veículos Envolvidos	290
Caminhão	136
Automóvel	90
Motocicleta	50
Utilitário	13
Ônibus	1

Pessoas Envolvidas	345
Ilesos	205
Feridos Leves	89
Feridos Graves	21
Mortos	8
Ignorados	22

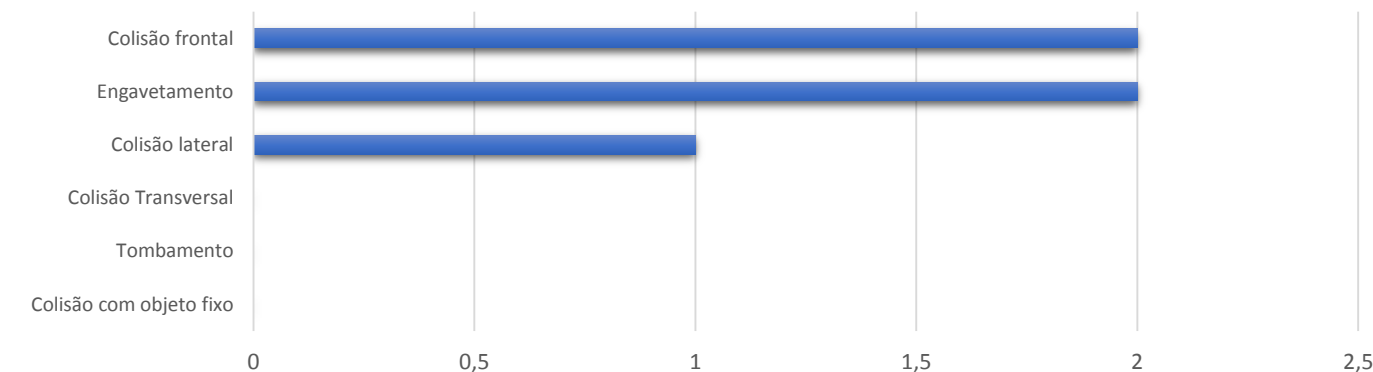


BR- 277, Paraná do km 0 ao 9

Causa do Acidente / Mortos



Tipo do Acidente / Mortos



Coordenadas do trecho: -25.521061, -46.545400

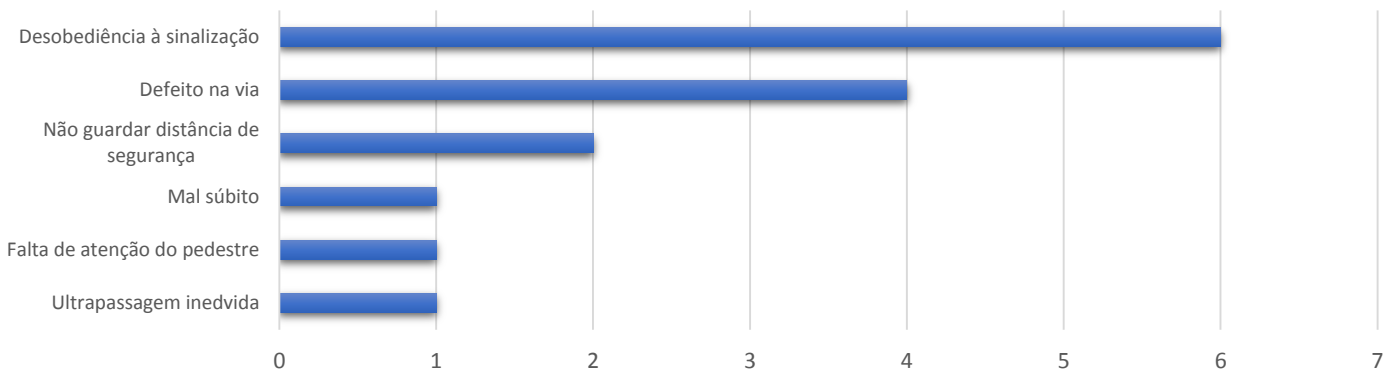
Acidentes	63
Veículos Envolvidos	124
Utilitário	7
Automóvel	64
Motocicleta	13
Ônibus	2
Bicicleta	5
Caminhão	74

Pessoas Envolvidas	148
Ilisos	95
Feridos Leves	35
Feridos Graves	8
Mortos	5
Ignorados	5

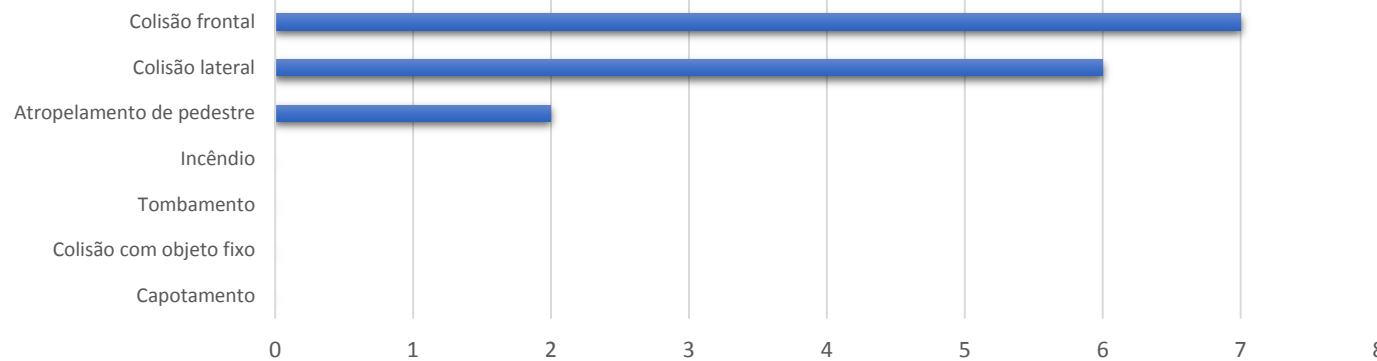


BR- 40, Goiás do km 23 ao 32

Causa do Acidente / Mortos



Tipo do Acidente / Mortos



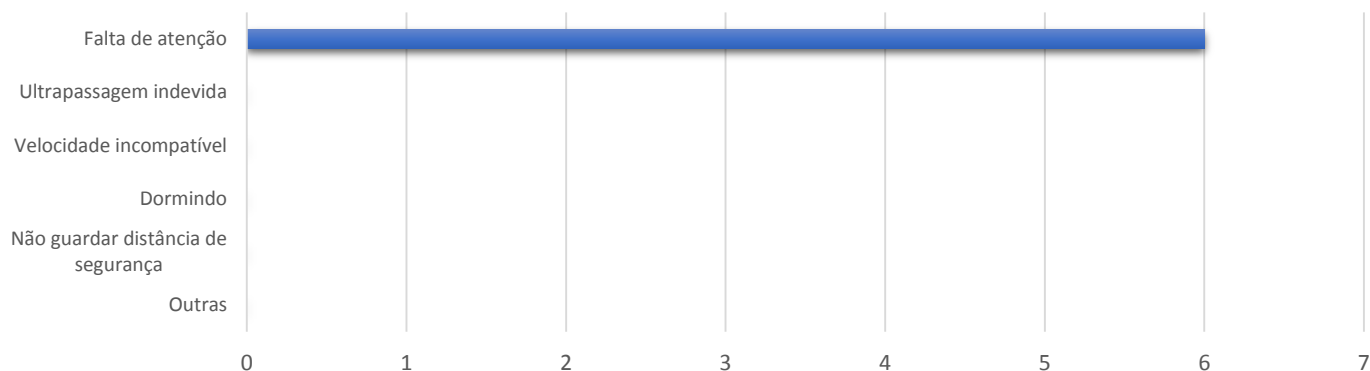
Acidentes	10
Veículos Envolvidos	19
Caminhão	10
Automóvel	7
Motocicleta	1
Ônibus	1
Pessoas Envolvidas	38
Ilesos	14
Feridos Leves	2
Feridos Graves	2
Mortos	15
Ignorados	5

Coordenadas do trecho: -16.269808, -47.880049

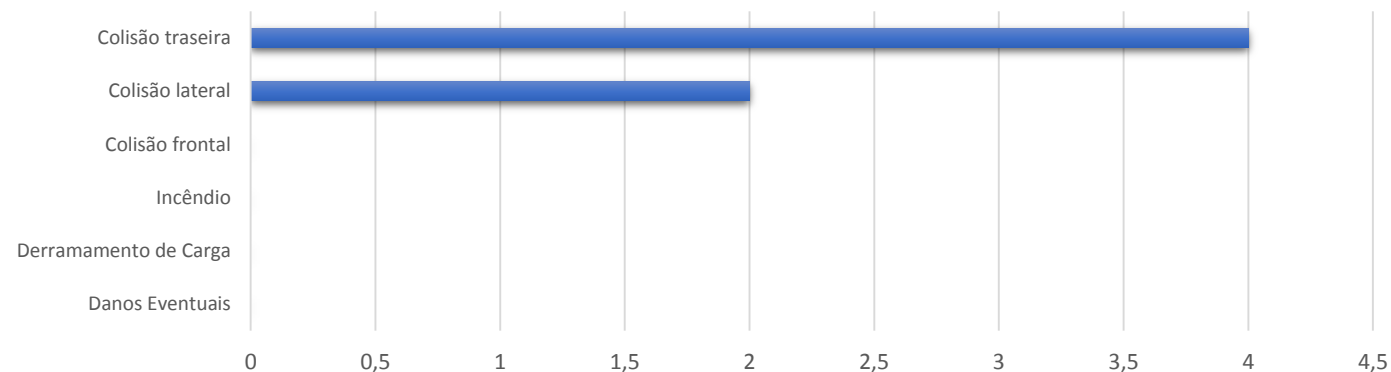


BR- 135, Maranhão do km 4 ao 13

Causa do Acidente / Mortos



Tipo do Acidente / Mortos



Acidentes	59
Veículos Envolvidos	136
Caminhão	67
Automóvel	58
Utilitário	25
Motocicleta	16
Ônibus	6

Pessoas Envolvidas	166
Ilesos	103
Feridos Leves	27
Feridos Graves	23
Mortos	6
Ignorados	7

Coordenadas do trecho: -2.656300, -44.286300



CONTATO

Informações de contato

E-mail: pvst.br@volvo.com